










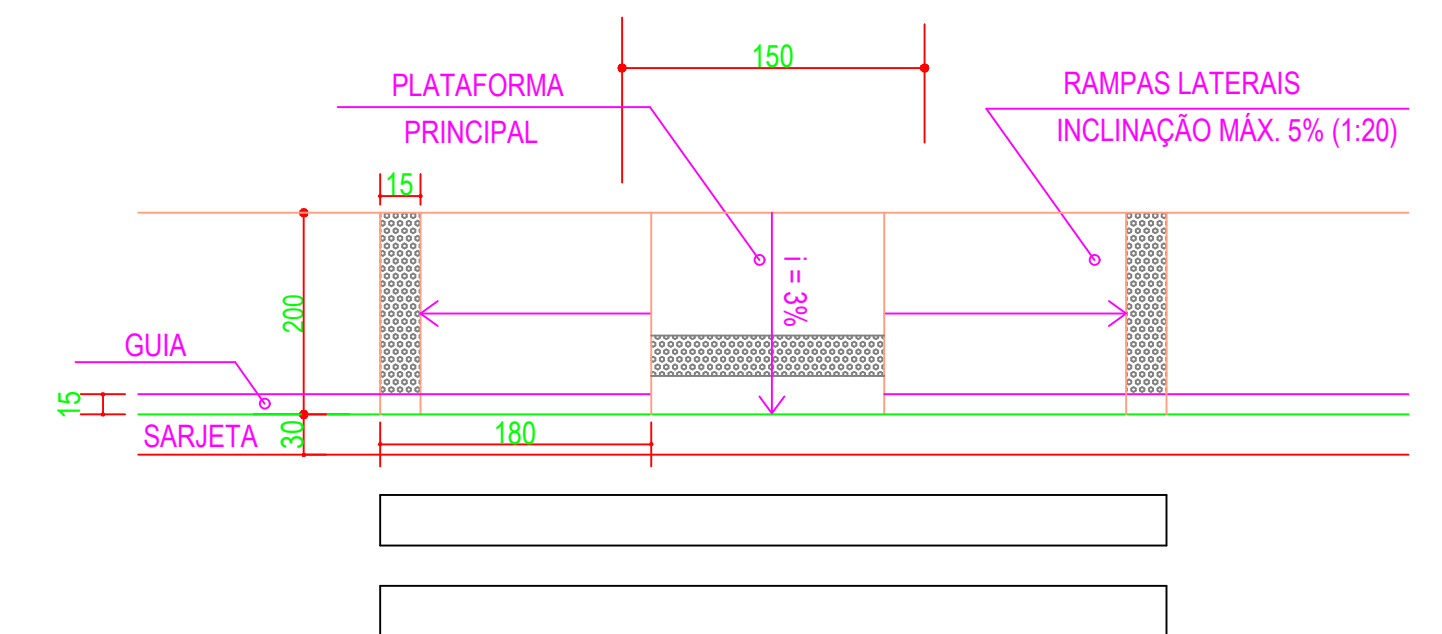
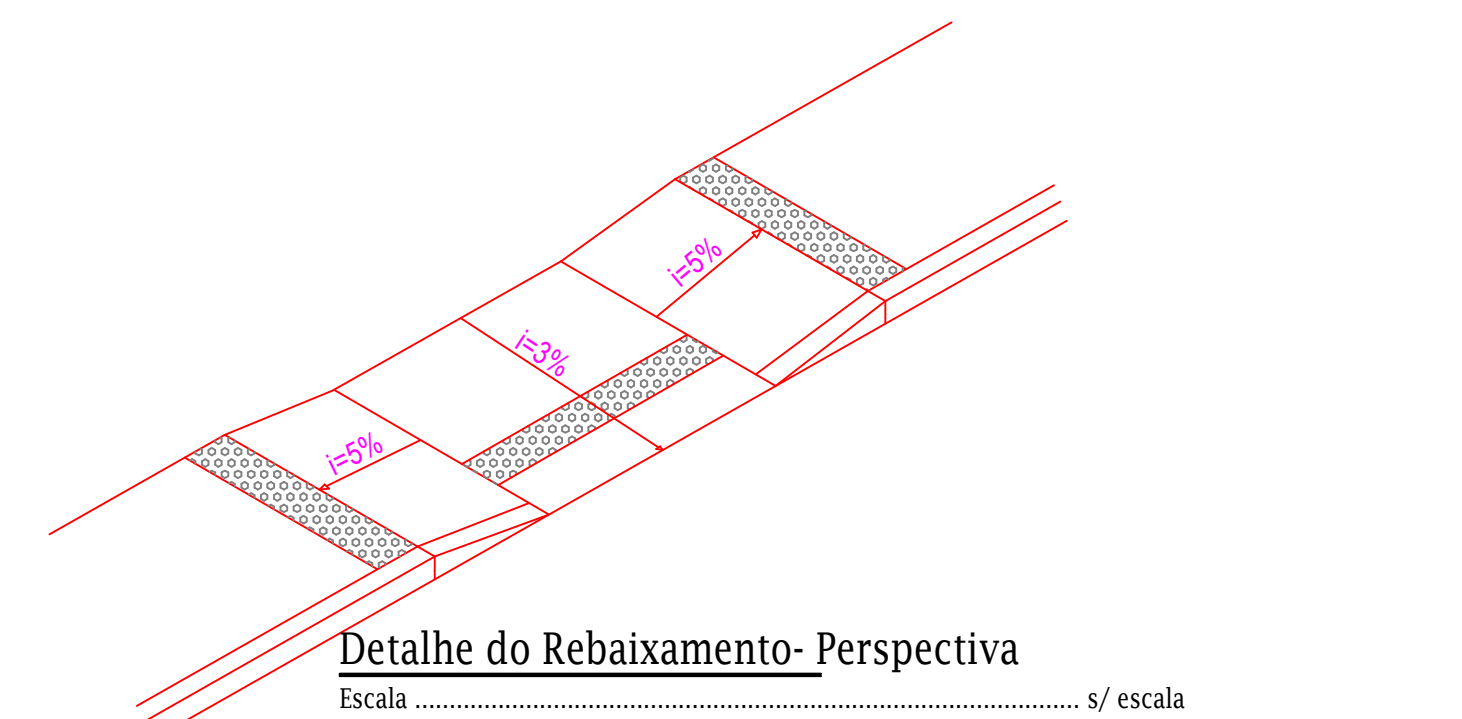
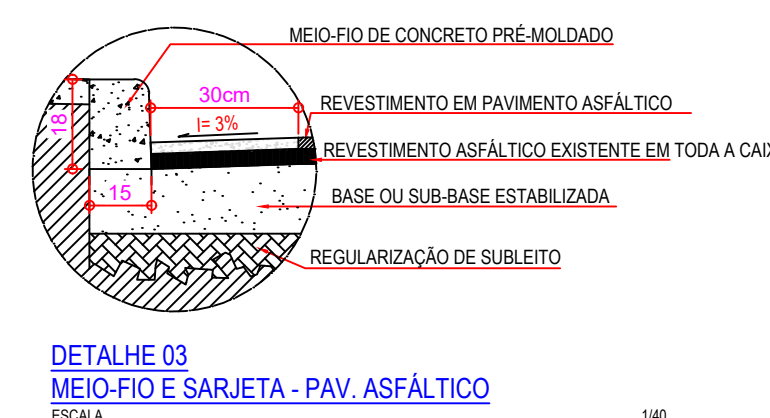
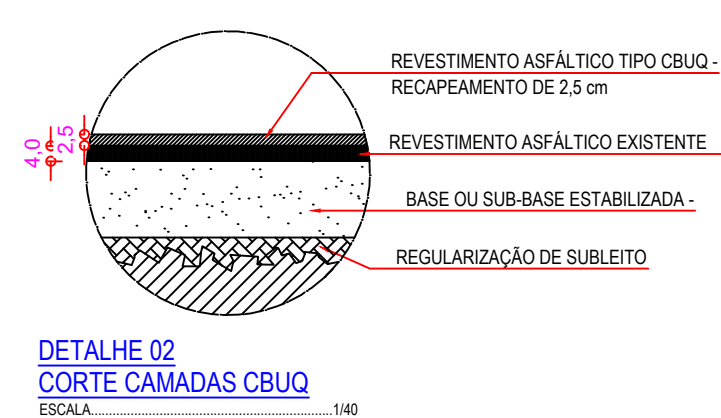
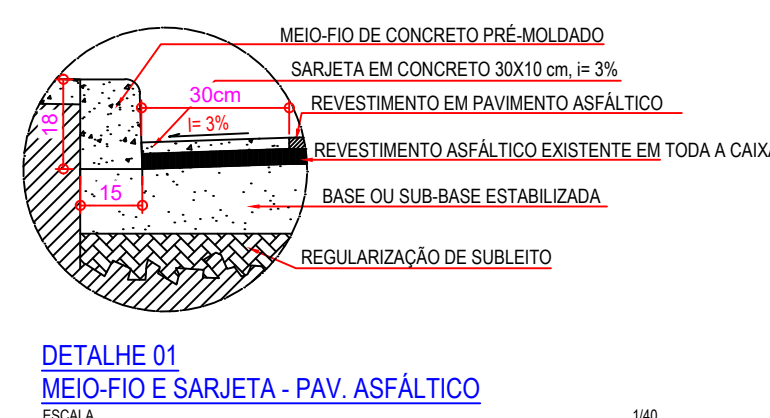
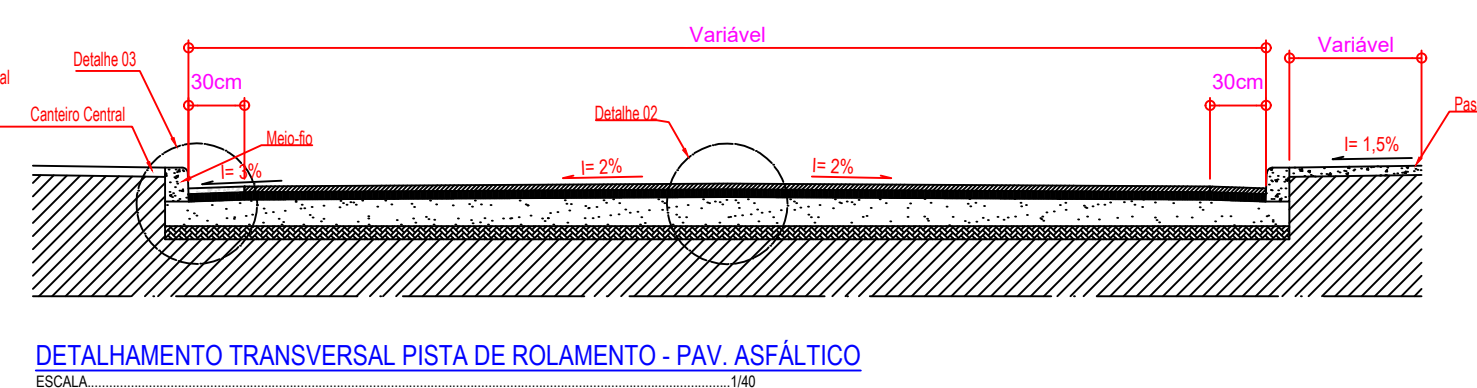
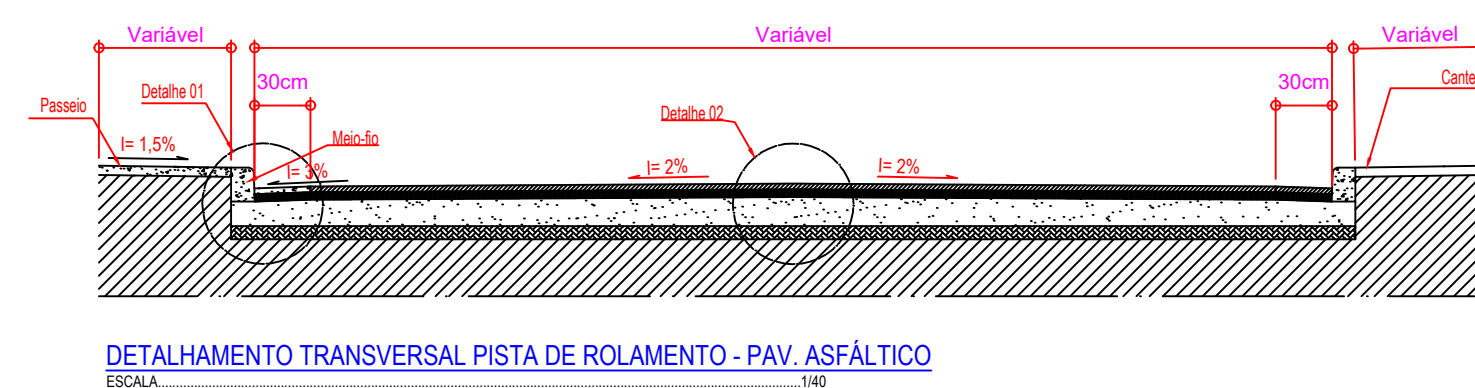
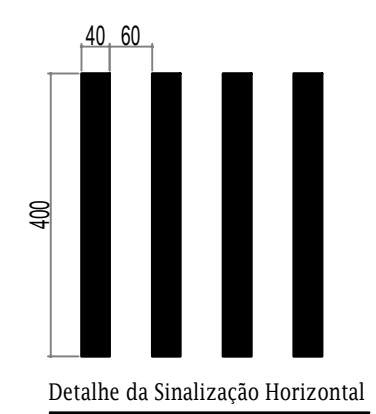



LEGENDA:					
	Área de reaparelhamento		Linha do Meio-fio		Faixa de pedestre
	Rampa de acessibilidade		Linha do passeio		Placa com nome da rua
	Área de Canteiro Central		Linha da Sarjeta		
	Área de Sarjeta		Linha do Canteiro Central		
	Área de calçada a ser executada				

QUANTIDADES					
DESCRIÇÃO	Frente 1	Frente 2	Frente 3	Frente 4	Frente 5
Recapamento	2476,34 m²	2727,18 m²	3343,19 m²	3101,66 m²	1528,95 m²
Sarjeta	294,40 m	335,23 m	194,15 m	467,05 m	155,25 m
Canteiro	280,30 m²	218,45 m²	112,62 m²	618,05 m²	368,35 m²
Rampas	40,80 m²	81,60 m²	40,80 m²	40,80 m²	20,40 m²
Travessias	2 und.	4 und.	2 und.	2 und.	1 und.
Placas denominativas	4 und.	5 und.	3 und.	4 und.	3 und.



REBAIXAMENTO DE CALÇADAS ESTREITAS SEGUNDO NBR 9050/2017



 <p>PREFEITURA MUNICIPAL DE PRESIDENTE OLEGÁRIO - MG</p> <p>CNPJ: 18.602.060/0001-40</p> <p>Praça Dr. Castilho, 10 - Centro - Presidente Olegário - MG</p>	
<p>PROJETO:</p> <p>RECAPEAMENTO ASFÁLTICO EM CBUQ</p> <p>Nº ART:</p> <p>MG20210632238</p>	<p>CONTEÚDO: Frente 3- Planta das Vias Cotas das vias, Canilhões e Sarjetas Cortes e detalhes das vias e rampas Planta de Sinalização e Localização</p>
<p>ENDEREÇO:</p> <p>Av. Antônio Araújo - Bairro Planalto Presidente Olegário - MG</p>	<p>ÁREA TOTAL DE C.B.U.Q.:</p> <p>11.177,32 m²</p> <p>INSCRIÇÃO CADASTRAL:</p> <p>-</p>
<p>ENGENHEIRO:</p> <p>Rhenys da Silva Cambraia PREFEITO MUNICIPAL DE PRESIDENTE OLEGÁRIO - MG</p>	<p>DESENHADO:</p> <p>Laura Fernanda</p> <p>DATA:</p> <p>Setembro / 2021</p> <p>FOLHA:</p> <p>03/05</p>